

# COMMUNE DE GOLBEY PLAN LOCAL D'URBANISME


















## SERVITUDES

Mis à jour par arrêté  
du Maire en date du :

Date d'émission : 08/01/2018

N.B. : Les servitudes sont reportées sur le présent plan à titre indicatif.  
Seuls les décrets et les arrêtés qui les instituent font foi.

### Légende

-  A1 : Servitudes de protection des bois et forêts soumis au régime forestier
-  A5 : Servitudes relatives aux canalisations publiques d'eau et d'assainissement
-  AC1 : Servitudes de protection des monuments historiques
-  AS1 : Servitudes attachées à la protection des eaux potables - Périmètre Rapproché  
© : ARS de Lorraine
-  AS1 : Servitudes attachées à la protection des eaux potables - Périmètre Eloigné  
© : ARS de Lorraine
-  EL3 : Servitudes de halage et de marchepied
-  EL7 : Servitudes d'alignement
-  I3A : Servitudes GRT Gaz : transport de gaz à haute pression
-  I3B : Servitudes gaz - Canalisation de distribution
-  I4B : Servitudes de distribution d'énergie électrique
-  INT1 : Servitudes relatives aux cimetières
-  JS1 : Servitudes de protection des installations sportives
-  PM1 : Servitudes relatives aux plans de prévention des risques naturels prévisibles
-  PM3 : Servitudes relatives aux plans de prévention des risques technologiques
-  PT3 : Servitudes attachées aux réseaux de télécommunications
-  T1 : Zone ferroviaire en bordure de laquelle s'appliquent les servitudes  
instituées au profit du domaine public ferroviaire
-  T5 : Servitudes aéronautiques de dégagement

